

Descripción

Partiendo desde el camino de la antigua "Mapelú", seguiremos camino hacia un paraje de belleza sin igual, lleno de vida natural y amplias panorámicas fotográficas que nos llevaran a "las Viñas Monroyegas". Terrenos de Verdiales y Manzanillas que perduran en el tiempo gracias al ahínco y perseverancia de los vecinos de la villa.

Características Técnicas


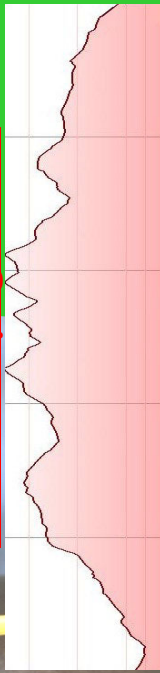
Tipo de Sendero: Circular

Distancia: 11Km

Dificultad: Media-Baja

Duración: 4h

Perfil Topográfico



Ayuntamiento de Monroy

Oficina de Turismo

Para más información:

+(34) 927 280 371

www.oficinaturismomonroy.jimdo.com

Para comer:

Restaurante "Apartamentos Cristina"

+(34) 927 280 280

Restaurante "La Bodega del Herrador"

+(34) 927 280 117

Restaurante "El Casino"

+(34) 689 767 272-636 562 446

Café-Bar "La Herradura"

+(34) 927 280 231

Para dormir:

Casa Rural "La Bodega del Herrador"

+(34) 927 280 117

www.labodegadelherrador.com

Apartamentos Turísticos "Cristina"

+(34) 646 531 777-927 280 280-

679 478 403






RUTA 1
POR LAS VIÑAS







Panorámica de Monroy desde las Viñas



Legenda

-  Inicio y Final de la Ruta
-  Cruce por Carretera
-  Puntos de Interés

Señalización de Senderos

Continuad. Dirección correcta	Camino erróneo	Aviso. Cambio de dirección a izquierda o derecha	
			

Recomendaciones

- Prohibido hacer Fuego
- La Basura que generes, depositala en el pueblo en una papelera
- Evita el RUIDO. No Molestes, daños o inquietes a la Fauna Salvaje o Doméstica.
- No Arranques, cortes o recojas Flores o Plantas, puedes acabar con la existencia de especies escasas.
- NO SALGAS del RECORRIDO, salvo Autorización Expresa o Causa Justificada
- Y RECUERDA, la ACAMPADA LIBRE está PROHIBIDA



Ejemplar Singular de Olivo



Vista de las Viñas durante el Itinerario