

En esta comarca se pueden realizar actividades de senderismo, rutas mountain bike-BTT, observación de aves, rutas a caballo, multiaventura (piragüismo), entre otras.

Turismo activo

- Sierras Centrales y Embalse de Alange, ZEPA
- Rivera de los Limonetes – Nogales, LIC
- Río Aljucén Bajo, LIC
- Parque Natural de Cornalvo, RENPEX
- Laguna Temporal de Murtales, LIC
- Embalse de los Canchales, ZEPA
- Embalse de Hornos-Tejero, ZEPA
- Embalse de Cornalvo y Sierra Bermeja LIC y ZEPA
- Corredor de Lácara, LIC

Patrimonio Natural

- Centro de Interpretación de los Ecosistemas Fluviales de Extremadura, Villafraanco del Guadiana
- Centro de Interpretación del Agua en el Parque de Cornalvo, Trujillanos
- Aula de Naturaleza Los Canchales, Montijo

Museos y centros de interpretación

- Presa romana de Cornalvo, Trujillanos
- Casa del Navegante, Montijo
- Iglesia parroquial de Nuestra Señora del Prado, La Roca de la Sierra
- Dolmen de Lácara, Ctra. Aljucén – La Nava de Santiago
- Dolmen, Carmonita
- Yacimiento arqueológico de la villa romana de Torreagüilla, Barbaño

Patrimonio cultural

De la gastronomía de la zona son muy aconsejables los platos fríos que incorporan productos de la huerta, como ensaladas, gazpacho extremeño, sopa de tomate, sopa molinera... El cordero es preparado en multitud de formas: caldereta, chanfaina, estofado, asado, etc. No hay que dejar de probar la repostería elaborada artesanalmente, en la que sobresalen las flores, rosas, pestiños, mantecados y perrunillas.

Recomendaciones

Qué visitar / What to visit / A não perder



En la fértil vega sureña abundan los cultivos de regadío mientras que en el norte predominan los de secano (vid, olivo y cereales). Su bosque mediterráneo se compone de encinas, alcornoques y matorrales nobles. Las riberas de los ríos están pobladas por fresnos, tujos y sauces.

Flora

La historia de Lácara no ha dejado de forjarse desde el Paleolítico hasta nuestros días, un espacio de enorme riqueza paisajística que de una forma contrastada, otorgan al conjunto de la comarca una diversidad de ecosistemas que bajo el influjo de sus características físicas y la huella de civilizaciones han sabido modelar un territorio con personalidad propia. En el norte, cerca de las sierras centrales de San Pedro, se multiplican los monumentos megalíticos, desplegándose una gran masa agrolitoral típica del imaginario extremeño con sus campos adhesivos. En el sur se da paso a las fértiles vegas de regadío que en su día encañalaron a la cultura romana y árabe, las mismas tierras que posteriormente fueron colonizadas a través del Plan Badajoz para controlar el elemento con mas significado para la comarca, su río, el Guadiana, dando lugar al milagro del agua y permitiendo la prosperidad de un espacio agrario dinámico, un paisaje cultural de nuevos pueblos blancos donde se extiende de manera inusual un impresionante tapiz verde, que florece y surte a través de sus campos de huertas, al conjunto de una Extremadura de tonos ocres y dorados, todo ello jalonado por la influencia de las principales ciudades de la provincia de la región sur extremeña como son Badajoz y Mérida. Los primeros pobladores desde la prehistoria pasando por los romanos, árabes, así como la influencia de la Orden de Santiago y las guerras luso-españolas y de Independencia han dejado su impronta en este territorio, dejando una amalgama de recursos históricos que enriquece a la comarca de Lácara, a través de una variada oferta patrimonial tanto material representada en sus edificios y arquitecturas, pero también inmaterial basada en el sentir de una sociedad plural que se refleja en el conjunto de manifestaciones culturales, folclóricas y gastronómicas que se ponen a disposición de todo aquel ávido que quiera visitar la comarca de Lácara. La primera ruta se dispone a lo largo del eje de la autovía A5, desde Talavera la Real finalizando en Calamonte, atravesando los regadíos de las Vegas Bajas del Guadiana, mientras la segunda ruta, recorre el otro paisaje agrario de la comarca, marcado por la presencia de amplias dehesas de encinar y alcornoque.

Fauna

Existen unas 250 especies de vertebrados en la zona. Destacan como el endémico (y protegido) jarabugo, anfibio como los tritones, raras aves acuáticas y de campo abierto: ánades, cigüeñas negras, águilas, buitres, etc.

Comarca de Lácara

Mapa turístico comarcal
Tourist map / mapa turístico

Lácara

Mapa turístico comarcal Tourist map / mapa turístico

Información turística / Tourist information / Informações turísticas

Oficinas de turismo Tourist office / Posto de turismo

Montijo
Avda. de la Estación, s/n.
Tlf.: 924 459 045
oitmontijo@dip-badajoz.es

Emergencias SOS / Emergências

112
Guardia Civil / Police / Polícia
062

Descargate la aplicación turística para dispositivos móviles

"Extremadura Rural"



Extremadura
www.turismoextremadura.com

Asociación para el Desarrollo de la Comarca de Lácara (ADECOM -LÁCARA)

Plaza del Almendro, 7
06490 - Puebla de la Calzada (Badajoz)
Tlf.: 924 459134
Fax: 924 4590001
ceder@adecomlacara.es
www.adecomlacara.es

Transportes Transport / transportes

Autobus
Bus station / estação rodoviária
Montijo
C/ Virgen de Barbaño, 84
Tlf.: 924 45 49 90

Ferrocarril
Railstation / estação ferroviária
Aljucén
Estación FFCC, S/N
Tlf.: 902 32 03 20

Calamonte
Av. Espronceda, S/N
Tlf.: 902 32 03 20

Guadiana del Caudillo
Estación Ferrocarril, S/N
Tlf.: 902 32 03 20

La Garrovilla
Estación FFCC
Tlf.: 902 32 03 20




Montijo
Ctra. de La Estación, S/N
Tlf.: 924 45 47 62 / 902 32 03 20

RENFE: 902 320 320

Aeropuerto de Badajoz
Airport/ Aeroporto
Tlf.: 902 404 704 / (+34) 91 321 10 00

Red Extremeña de Desarrollo Rural (REDEX)

Avda. Hernán Cortés, 3, bajo 5
10004 - Cáceres
Tlf.: 927 62 68 29 / 927 22 45 68
Fax: 927 62 68 30
redex@redex.org
www.redex.org



- Aljucén
- Arroyo de San Serván
- Calamonte
- Carmonita
- Cordobilla de Lácara
- El Carrascalejo
- Esparragalejo
- La Garrovilla
- La Nava de Santiago
- Lobón
- Mirandilla

- Montijo
- Puebla de la Calzada
- Puebla de Obando
- Pueblonuevo del Guadiana
- La Roca de la Sierra
- Talavera la Real
- Torremayor
- Trujillanos
- Valdelacalzada



Carreteras / Estradas

- Autovías / Autob-estrada
- Nacionales / National
- Red Básica / Basic Road Network / Rede Básica
- Red Intercomarcal / Regional Road network / Rede Regional
- Red local / Local Road Network / Rede Local
- Otras carreteras locales / Other Local Roads / Outras Estradas Locais
- Ferrocarril / Rede Caminho de Ferro

Puntos de interés turístico / Tourist attractions / Atrações turísticas

- Aeropuerto / Estación Autobus / Estación ferrocarril / Service Station / Estação de serviço
- Parador de Turismo / Parador / Parador
- Hospedaria de turismo / Hospedaria / Hospedaria
- Hotel / Hotel
- Hostal / Pensión / Guest House / Pensão
- Museo o Centro de Interpretación / Rural accommodation / Alojamento rural
- Camping / Camping
- Sede Grupo de Acción Local / Local action group office / Sede Grupo de acção local
- Guardia Civil / Policía / Polícia
- Urgencias sanitarias / Emergencias / Emergências
- Hospital / Hospital
- Limite área natural protegida / Natural Park / Parque Natural
- Mirador / Observatorio / Observatório
- Observación de aves / Bird Observatory / Observatório de aves
- Lugar de interés paisajístico / Interesting Landscapes / Paisagens Interessantes
- Zona de baño / Bathing area / Área de banho

Rutas / Rotas

- Calzada Romana de la Plata / Camino de Santiago / Siles Roman Road / The way of St. James / Caminho de Santiago
- Calzada romana de Praia / Camino de Santiago
- Camino Mozárabe de Santiago / Mozarab route of Santiago
- Caminho moçárabe de Santiago



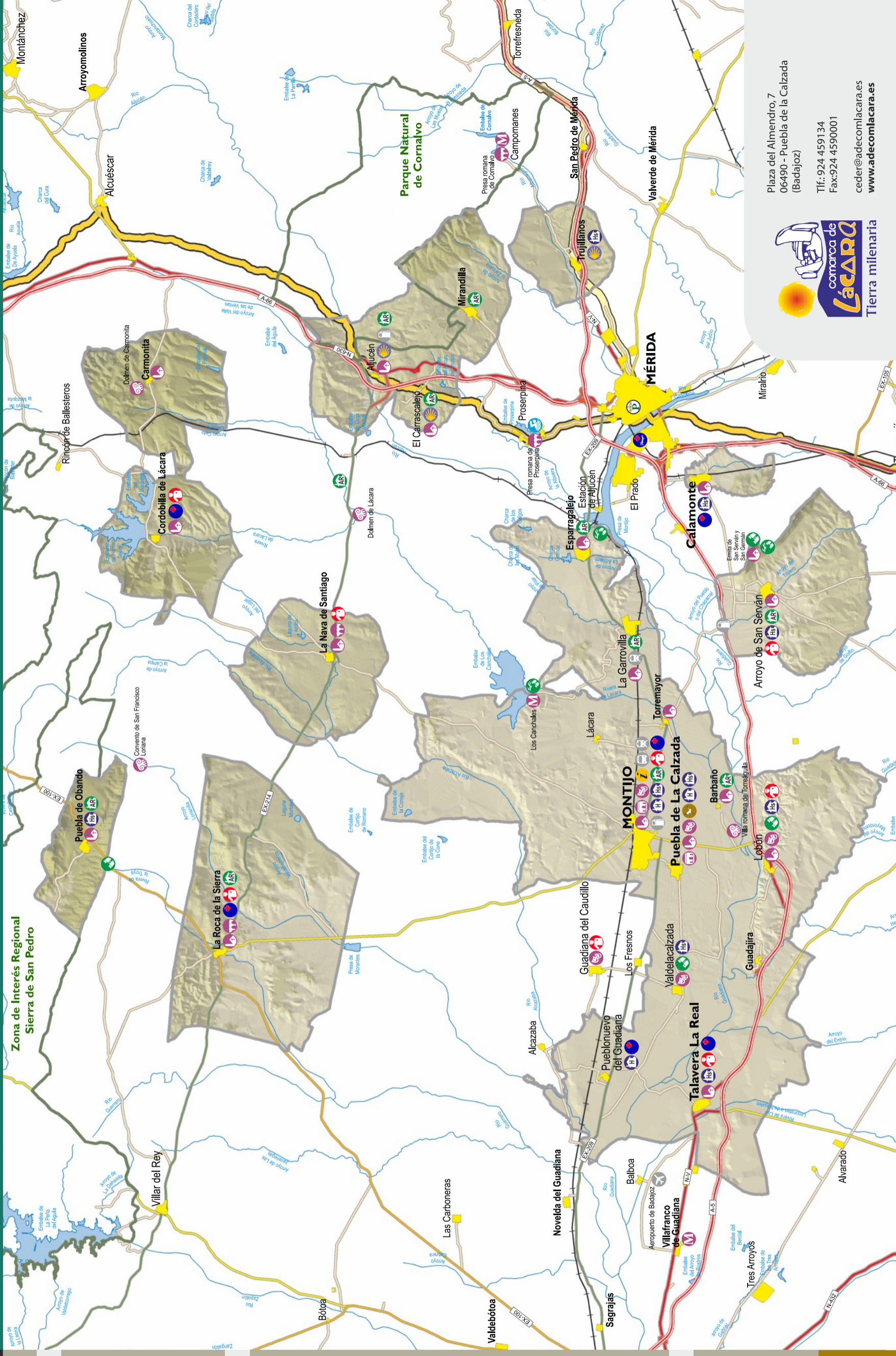
C/ Santa Cristina, s/n (Ed. Embarcadero)
10195 - Cáceres
Tel.: 927 62 68 29 / 927 62 68 30
redex@redex.org

La dehesa de encinares y alcornocales hacia el norte y los cultivos de regadío en el sur tapizan las tierras de Lácara. Las fértiles vegas del Guadiana, entre Badajoz y Mérida, son en parte consecuencia del Plan Badajoz, bajo el cual se crearon nuevos pueblos para explotar las tierras de regadío.

En el norte, cerca de las sierras centrales extremeñas, se multiplican los monumentos megalíticos, el más conocido es el dolmen de Lácara, las iglesias de esta comarca atesoran esculturas protogóticas, algunas barrocas de Juan de Juni y pinturas del Divino Morales y las casas blasonadas con escudos nos recuerdan su noble pasado así como los puentes medievales o romanos que nos remontan a otros tiempos. En definitiva, poblaciones recoletas de gran encanto que hacen atractiva la visita a esta comarca.

En los bosques de ribera es agradable practicar la pesca y disfrutar de varias ZEPAS (Zona Especial Protección para las Aves), donde se pueden apreciar rapaces y aves en peligro de extinción.

Comarca de Lácara



Plaza del Almendro, 7
06490 - Puebla de la Calzada
(Badajoz)

Tlf: 924 459134
Fax: 924 4590001

ceder@adecomlacara.es
www.adecomlacara.es

