

Limites: se halla encajonado en las estrabaciones de la sierra de Gredos, entre los montes de Tras la sierra al norte y la sierra de Tormantos al sur. Al nordeste se encuentra el puerto de Tornavacas y en el suroeste la ciudad de Plasencia.

Habitantes: 11.267

Altitud sobre el nivel del mar: entre 350 y 2.400 m

Area total: 374,3 km²

Otras informaciones de interés

La fauna del valle es muy rica debido a la diversidad de ecosistemas: 150 especies de aves (como el pico menor, el castaño, matorrals y pastizales de alta montaña. Hay un buen número de árboles singulares y la Reserva Natural Garganta de los Infierros presenta una gran biodiversidad.

La Red Natura 2000 protege el territorio superior a los 800 m de altura donde abundan los buitres, las águilas y las cabras montesas.

Fauna

hasta El Torno y Rebollar.

La palabra Jerte, que viene del árabe xerete, significa aguas cristalinas o valle angosto y da nombre tanto al valle como al río que lo atraviesa. El cultivo de cerezas ha dado una fama tan extraordinaria al valle que también es conocido como Valle Cereza. La calidad de sus frutos es tal que tiene Denominación de Origen. Durante el mes de marzo el espectáculo de más de un millón de cerezas en flor es muy bello. El origen de este cultivo se remonta a la época árabe. Hay testimonios de que una comitiva del rey de Navarra en 1352 degustó estos frutos. Antiguamente en sus bosques abundaba el oso, que los reyes venían frecuentemente a cazar. En el valle han dejado su huella los vetones, árabes y judíos. Estos últimos han legado la interesante aljama de Cabezueta. De camino a su retiro en el monasterio de Yuste Carlos V pasó por aquí y pernoctó en Tornavacas. Aunque todavía quedan importantes vestigios de la arquitectura tradicional a base de adobe, travesaños y balconadas corridas, varias poblaciones del valle fueron destruidas por los dragones imperiales de Napoleón al encontrar una fuerte resistencia en esta comarca surcada por profundas gargantas, perfecta para las escaramuzas. Provenientes de la provincia de Avila bajaremos dirección nordeste-suroeste por la N-110, que corre paralela al río Jerte. La primera ruta, la de los pueblos de la ribera, comienza en el puerto de Tornavacas hasta Navaconcejo tras recorrer los pueblos situados junto al río. La segunda, la de los pueblos serranos, tiene su origen en Valdastillas ascendiendo hasta Piornal, y dirigiéndonos hasta Barrado, Cabrero y Casas del Castañar, para llegar de nuevo hasta la N-110 y ascender hasta El Torno y Rebollar.

Comarca del Valle del Jerte

Mapa turístico comarcal
Tourist map / mapa turístico

Extremadura Rural

Comarca Valle del Jerte



Barrado
Cabezueta del Valle
Cabrero
Casas del Castañar
El Torno
Jerte
Navaconcejo
Piornal
Rebollar
Tornavacas
Valdastillas

Qué visitar / What to visit / A não perder

Recomendaciones

Conviene informarse sobre el conjunto de rutas de senderismo señalizadas que se pueden realizar, como la conocida ruta de Carlos V. El río Jerte, sus afluentes y sus numerosas gargantas son excelentes lugares para la pesca de la trucha. Hay que degustar las cerezas del Valle del Jerte, con Denominación de Origen, y sus derivados artesanales como mermeladas, aguardientes, licores, etc.

Patrimonio cultural

- Conjunto urbano, Cabezueta del Valle
- Iglesia Nuestra Señora de la Asunción, Tornavacas
- Arquitectura popular de entramado.

Museos y centros de interpretación

- Centro de interpretación del Agua, Cabezueta del Valle
- Museo de la Cereza, Cabezueta del Valle
- Museo Etnográfico Temático sobre el Legado de Sayans, Casas del Castañar
- Centro de Interpretación de la Reserva Natural Garganta de los Infierros, Jerte
- Centro de Reproducción de Salmónidos, Jerte

Fiestas de interés turístico

- Jaramplás, Piornal
- Cerezo en Flor

Patrimonio Natural

- Reserva Natural Garganta de los Infierros, RENPEX
- Paraje de los Pílonos, Garganta de los Infierros, RENPEX
- Arbol Singular Castaño de los Infierros.
- Arbol Singular Castaño de los Realengos, RENPEX
- Arbol Singular Castaños de Escondelobo o Condolobo, RENPEX
- Arbol Singular Roble de Prado Sancho, RENPEX



- Arbol Singular Roble Grande de la Solana, RENPEX
- Río Tíetar, LIC
- Río y Pinares del Tíetar, ZEPA
- Ríos Alagón y Jerte, LIC
- Sierra de Gredos y Valle del Jerte, LIC
- Puerto de Honduras
- Mirador del Puerto de Tornavacas
- Mirador El Cerrillo, Navaconcejo
- Cascadas Nogaledas y Garganta Nogaledas, Navaconcejo.

Turismo activo

En esta comarca se pueden realizar actividades de senderismo, rutas a caballo, rutas en mountain bike-BTT, observación de aves, escalada (cuenta con tres zonas, Las Monjas en Cabezueta, El Cerro en El Torno y el Muro de La Pedrera en Tornavacas), barranquismo (en la Garganta los Papuos y la Hoya en Jerte y las Nogaledas en Navaconcejo), actividades multiaventura (piragüismo, parapente, ...), entre otras.

Localiza y conoce los recursos turísticos a través de nuestro visor geográfico, visor-redex.org

Fotografías: José Antonio Marcos, REDEX



Valle del Jerte

Mapa turístico comarcal Tourist map / mapa turístico

Información turística / Tourist information / Informações turísticas

Oficinas de turismo
Tourist office / Posto de turismo

Oficina de Turismo Comarcal
Cabezueta del Valle
Paraje de Peñas Albas, S/N.
Tlf.: 927 47 25 58
turismo@mancomunidadvalledeljerte.com

Emergencias
SOS / Emergências

112
Guardia Civil / Police / Polícia
062

Descargate la aplicación turística para dispositivos móviles "Extremadura Rural"



Extremadura
www.turismoextremadura.com
www.turismovalledeljerte.com

Sociedad para la Promoción y el Desarrollo del Valle del Jerte (SOPRODEVAJE)

Ctra. N-110, km 381,2
10613 - Navaconcejo (Cáceres)
Telf: 927 47 11 00 Fax: 927 47 10 10
soprodevaje@valledeljerte.net
www.valledeljerte.net

Red Extremeña de Desarrollo Rural (REDEX)

C/ Santa Cristina, s/n (Edif. Embarcadero)
10195 - Cáceres
Tlf.: 927 62 68 29 / 927 62 68 30
redex@redex.org
www.redex.org



Carreteras / Estradas

- Autovías / Auto-estrada
- Nacionales
- National Road Network / Rede Nacional
- Red Básica
- Basic Road Network / Rede Básica
- Red Intercomarcal
- Regional Road network / Rede Regional
- Red Local
- Local Road Network / Rede Local
- Otras Carreteras Locales
- Other Local Roads / Outras Estradas Locais
- Ferrocarril
- Railroad / Rede Caminho de Ferro

Puntos de interés turístico

Tourist attractions / Atrações turísticas

- Balneario / Thermal baths / Banheiro
- Estación Autobús / Bus Station / Estação de serviço
- Estación ferroviaria / Railway station / Estação de serviço
- Oficina de turismo / Tourist office / Posto de turismo
- Monumento religioso / Religious monument / Monumento religioso
- Monumento histórico / Historical monument / Monumento histórico
- Conjunto histórico / Historical site / Conjunto histórico
- Colección de edificios históricos / Collection of historic buildings / Conjunto histórico
- Inscripciones / Inscriptions / Inscrições
- Equipaje / Equipment / Equipamento
- Museo / Museum / Museu
- Centro de interpretación / Interpretation center / Centro de interpretação
- Fiesta de Interés Turístico / Tourist interest / Festa de interesse turístico
- Evento cultural / Cultural event / Evento cultural
- Oficina de Información Turística de acción local / Local tourism office / Sede Grupo
- Guardia Civil / Guardia Civil
- Policia / Police
- Urgencias sanitarias / Health emergencies / Emergências de Saúde
- Limite área natural protegida / Natural Park / Parque Natural
- Observatorio / Observatory
- Observatorio de aves / Bird Observatory / Observatório de aves
- Lugar de interés paisajístico / Interesting Landscapes / Paisagens Interessantes
- Zona de baño / Bathing areas / Área de banho

Rutas / Routes

- Calzada Romana de la Plata / Camino de Santiago / Silver Roman Road / The way of St. James / Calçada romana da Prata / Caminho de Santiago
- Sendero de Gran Recorrido (GR) / Long distance footpath (GR) / Grande rota (GR)

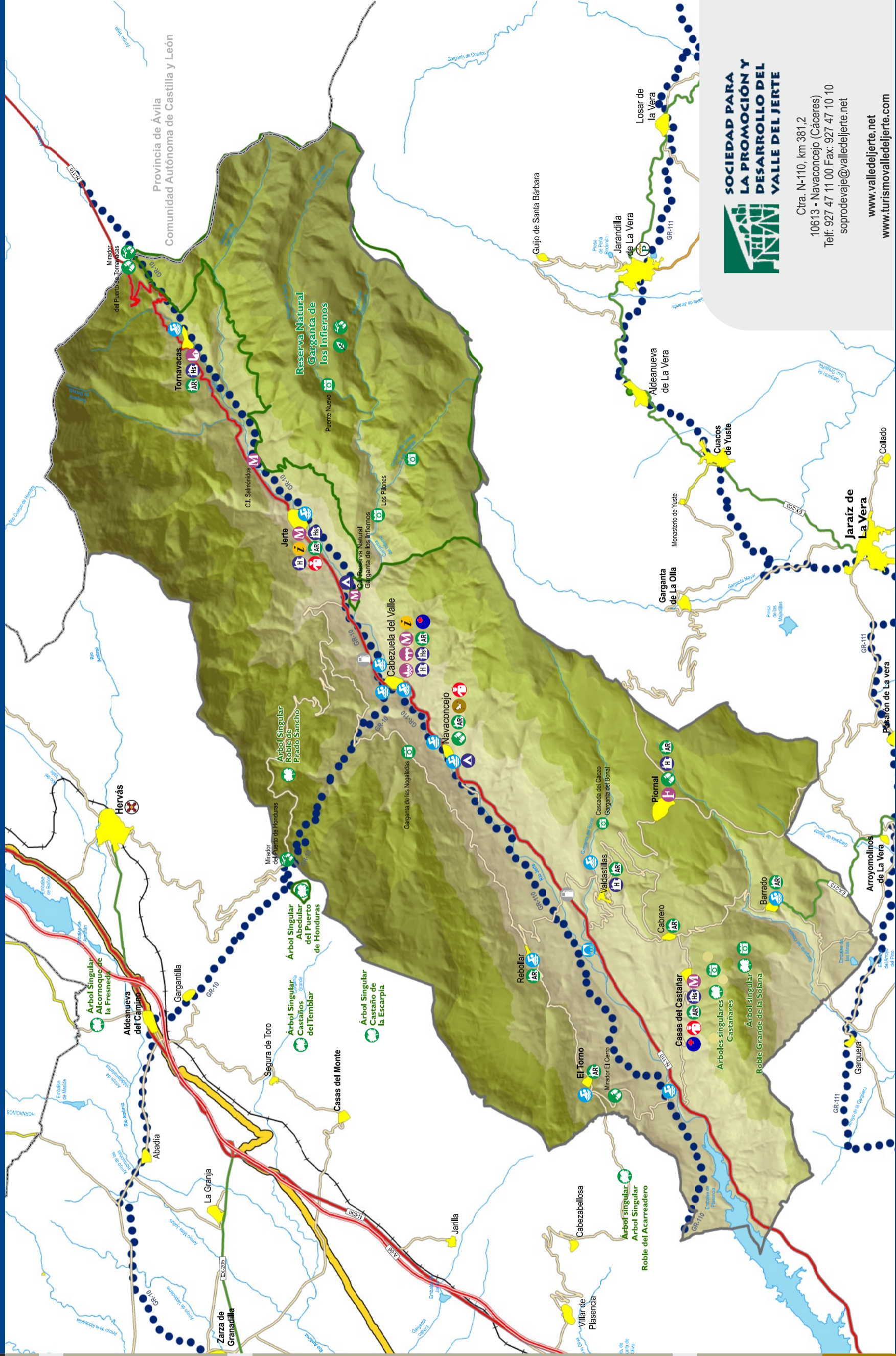
El río Jerte es el eje central de este típico valle en forma de uve. El cultivo de cerezas ha dado una fama tan extraordinaria a la comarca que también es conocido como Valle Cereza. La calidad de sus frutos es tal que tiene Denominación de Origen cuyo origen se remonta a la época árabe. Durante el mes de marzo el espectáculo de más de un millón de cerezos en flor es muy bello y atrae a multitud de turistas.

Los diferentes ecosistemas albergan una rica fauna y una variada flora que resulta ideal para los paseos y el descubrimiento de rincones llenos de atractivo (pozas en ríos y gargantas, iglesias, arquitectura popular...) todo ello acompañado de una gastronomía de calidad basada en productos artesanales derivados de la cereza como mermeladas, aguardientes o licores.

Esta comarca celebra fiestas de profunda raigambre popular como el Jarramplas en Piornal, las Hogueras en Tornavas, el Taraballo en Navaconcejo, la Quema de Judas en Cabezuela y otras más recientes, como el Cerezo en Flor.

Comarca del Valle del Jerte

www.turismovalledeljerte.com



SOCIEDAD PARA LA PROMOCIÓN Y DESARROLLO DEL VALLE DEL JERTE

Ctra. N-110, km 381,2
10613 - Navaconcejo (Cáceres)
Telf: 927 47 11 00 Fax: 927 47 10 10
soprodevaje@valledeljerte.net
www.valledeljerte.net
www.turismovalledeljerte.com